



Raggiunto a piedi e portato a valle il ragazzo colto da malore al lago dei Sabbioni



Ad accompagnarlo durante tutte le fasi del recupero erano presenti anche la mamma e il fratellino più piccolo  
global|classic|jolly|0FORMAZZA- 01-07-2026--Si è concluso con successo l'intervento del Soccorso Alpino della stazione di Formazza per il recupero del ragazzo colto da malore (continua)

## Scontro tra due scooter, due feriti trasportati al Dea del San Biagio



Lo scontro, verificatosi intorno alle 18.30, ha coinvolto due scooter Vespa global|classic|jolly|0BEURA- 03-07-2026-- Due persone sono rimaste ferite nel tardo pomeriggio di oggi in seguito a un incidente stradale avvenuto lungo la

strada che collega Beura a Cuzzago, nel territorio comunale di Beura Cardezza. Lo scontro, verificatosi intorno alle 18.30, ha coinvolto due scooter Vespa condotti da un uomo e una donna, entrambi diretti verso Cuzzago. Secondo le prime

testimonianze raccolte sul posto, la donna avrebbe tagliato la strada all'altro motociclista. L'impatto è comunque avvenuto a velocità contenuta e i due mezzi hanno riportato soltanto lievi danni. Sul posto sono (continua)

Incidente in superstrada, diverse vetture coinvolte



Incidente in superstrada domenica notte, diverse le vetture coinvolte. Lo scontro, intorno alle ore 1,30, in direzione sud nel tratto compreso tra le uscite di Villadossola e Piedimulera. Sul posto ambulanze del 118 e Vigili del fuoco. Non si hanno al momento informazioni confermate sul (continua)

Forte vento: tre interventi della squadra nautica dei vigili del fuoco




Tre interventi della squadra nautica dei vigili del fuoco del Verbano Cusio Ossola nel tardo pomeriggio di oggi per il soccorso a persone

in difficoltà a causa del forte vento. Nel primo i vigili del fuoco in collaborazione con la Guardia Costiera (continua)

Elisa Longo Borghini nella storia: settimo titolo italiano, record assoluto

Francesca Barale chiude decima ORNAVASSO-28-06-2026-- Elisa Longo Borghini entra nella storia del ciclismo italiano conquistando il suo settimo titolo tricolore su strada, un primato assoluto che la rende l'atleta più vincente di sempre nella prova in linea femminile. La campionessa della UAE Team ADQ ha fatto la differenza sull'ultima ascensione al Castello di Caneva, staccando tutte (continua)



Incendio ad Agrano, interviene anche l'elicottero regionale

inaugurata "Ornamenta" l'esposizione che racconta le tradizioni ossolane

In gita a Nava in compagnia di Gianpaolo Fabbri



DOMODOSSOLA  
GRAVELLONA TOCE  
CASTELLETTO  
BORGOMANERO  
OLEGGIO  
ROMAGNANO



## Incendio ad Agrano, interviene anche l'elicottero regionale



Sul posto diverse squadre del corpo Aib Piemonte OMEGNA- 28-06-2026-- Incendio nel comune di Omegna in località da Agrano, da ieri diverse squadre del corpo Aib Piemonte stanno operando unitamente ai vigili del fuoco di verbania per un Incendio boschivo divampato nel pomeriggio di ieri, per contenere le fiamme si è reso necessario anche l'intervento dell'elicottero regionale. Al momento l'Incendio è in bonifica, complicate anche dalle temperature elevate le operazioni in corso e chi si protrarranno per la giornata.72727516|696|80|0|0|Spreaker

## Forte vento: tre interventi della squadra nautica dei vigili del fuoco

Tre interventi della squadra nautica dei vigili del fuoco del Verbano Cusio Ossola nel tardo pomeriggio di oggi per il soccorso a persone in difficoltà a causa del forte vento. Nel primo i vigili del fuoco in collaborazione con la Guardia Costiera hanno assistito due persone che non riuscivano più a raggiungere la riva a bordo di una tavola sup nella zona tra l'Isola dei Pescatori e il lido di Carciano. Nel secondo, è stato soccorso un uomo che era stato sbalzato da una canoa nei pressi dello specchio di acqua davanti a Villa Poss a Intra; in questo caso l'uomo veniva riportato in zona sicura dopo essersi rifugiato su una spiaggia. Durante il rientro, la squadra nautica dei vigili del fuoco assisteva un natante e una moto d'acqua in difficoltà all'interno della diga foranea del porto della navigazione; anche in questo caso si è provveduto a trasportare le persone in zona sicura.72732287|696|80|0|0|Spreaker

## Scontro tra due scooter, due feriti trasportati al Dea del San Biagio

Lo scontro, verificatosi intorno alle 18.30, ha coinvolto due scooter Vespa global|classic|jolly|0 BEURA- 03-07-2026-- Due persone sono rimaste ferite nel tardo pomeriggio di oggi in seguito a un incidente stradale avvenuto lungo la strada che collega Beura a Cuzzago, nel territorio comunale di Beura Cardezza. Lo scontro, verificatosi intorno alle 18.30, ha coinvolto due scooter Vespa condotti da un uomo e una donna, entrambi diretti verso Cuzzago. Secondo le prime testimonianze raccolte sul posto, la donna avrebbe tagliato la strada all'altro motociclista. L'impatto è comunque avvenuto a velocità contenuta e i due mezzi hanno riportato soltanto lievi danni. Sul posto sono intervenute due ambulanze del 118, un veicolo della Polizia Provinciale e una pattuglia dei Carabinieri per i rilievi e la gestione della viabilità. Entrambi i conducenti sono stati soccorsi dal personale sanitario. Uno dei due feriti è stato immobilizzato con il collare cervicale, mentre l'altra persona presentava difficoltà nel parlare, circostanza che ha reso necessario un approfondimento clinico. Dopo le prime cure sul posto, entrambi sono stati trasportati in codice da valutare al DEA dell'ospedale San Biagio di Domodossola per gli accertamenti del caso. Le loro condizioni, secondo le prime informazioni, non desterebbero particolare preoccupazione.72808727|696|80|0|0|Spreaker



# HeyLight

Shop smart, live bright



**PAGA DOMANI  
SORRIDI OGGI !**

**DOMODOSSOLA**



WhatsApp Line  
339 8828 831

**OTTICA**

**ACHILLI**



ATTUALITA'

## IFAN Fusion Restaurant apre la seconda sede

Sushi di qualità e pesce tracciabile nel cuore dell'Ossola. Una nuova apertura arricchisce l'offerta gastronomica cittadina. IFAN Fusion Restaurant inaugura a Domodossola la sua seconda sede, portando in Ossola un format già apprezzato che unisce cucina giapponese e proposte fusion in un ambiente moderno e curato. Elemento distintivo del locale è l'attenzione alla qualità e alla tracciabilità del pesce, con indicazione della provenienza delle materie prime. Un aspetto che risponde a una crescente sensibilità dei consumatori verso sicurezza alimentare e trasparenza della filiera. Il menu propone oltre 170 piatti tra sushi, sashimi, uramaki, tempura e specialità calde, affiancando alle ricette tradizionali creazioni contemporanee. Confermata anche la formula "All You Can Eat", che consente di degustare un'ampia selezione di portate a prezzo fisso. Il nuovo ristorante si candida così a diventare un punto di riferimento per pranzi di lavoro, cene e momenti conviviali nel centro di Domodossola, ampliando l'offerta di cucina orientale sul territorio. Informazioni su menu e orari sono disponibili sul sito ufficiale: <https://www.ifanrestaurant.it/ifan-fusion-restaurant-sushi-domodossola>



ATTUALITA'

## Azienda assume impiegato e meccanici



Storica azienda dell'alto Novarese **STORICA AZIENDA DELL'ALTO NOVARESE ASSUME**, per ampliamento organico :- impiegato/o per contabilità aziendale;- Meccanico con esperienza;- Apprendista meccanico mecatronico. Requisiti: Automuniti Offriamo: Inserimento in azienda storica, solida e strutturata; Ottima retribuzione. Contatti : 0322 900 117348 734 9233 oppure inviare cv a : [\[email protected\]](mailto:[email protected])

## Manutenzione dei sentieri grazie ai volontari della Sezione Cai di Macugnaga. FOTO

Lavori sui sentieri per il Faderhorn (Pizzo Croce) e per il Bivacco Belloni. **MACUGNAGA- 21-06-2026--** Giornata di grande lavoro per i volontari della Sezione Cai di Macugnaga e privati che sabato, fin dal primo mattino, si sono rimboccati le maniche ripristinando con pulizia e sistemazione, due sentieri: quello che porta al Faderhorn (Pizzo Croce) e l'altro che raggiunge il Bivacco Belloni. Nel mentre un'altra squadra, anche con l'aiuto di un elicottero, posava le travi del ponte sul Rio Roffel. dal blog amico lavalledelrosa arriva un plauso all'iniziativa: "Un sincero grazie a tutte le volenterose persone che rendono ogni anno i nostri sentieri percorribili e più sicuri, a Cristiano Cairati per le spese dell'elicottero e all'amico Andrea Vola per queste belle immagini". **PER LA FOTOGALLERY CLICCA QUI** [72617858|696|80|0|0|Spreaker](#)



0,14 €



1,20 €



0,75 €



Scarica il PDF

Cutrone Antincendio Srl / Via Alpi Giulie, 20 28921 Verbania -Intra / T. 0323 581300 / [info@cutroneestintori.it](mailto:info@cutroneestintori.it)

# Visite guidate alle centrali idroelettriche dell'Ossola

Mercoledì 1 luglio la visita del sistema idroelettrico alla Centrale di Ponte, in ossolano. La centrale alta Valle Formazza. sfrutta le acque dell'alto FORMAZZA- 21-06-2026-- bacino del fiume Toce ed è Dopo il successo delle alimentata da tre diverse passate edizioni, tornano deriazioni. La sua anche nel 2026 le visite realizzazione risale al guidate alle centrali periodo compreso tra il idroelettriche dell'Ossola 1933 e il 1941, quando organizzate grazie alla venne costruita dalla collaborazione tra l'Ente di Società Edison, Gestione delle Aree contribuendo allo sviluppo Protette dell'Ossola ed energetico del Del Enel Green Power Italia. Il territorio. L'iniziativa offre primo appuntamento è in ai partecipanti programma mercoledì 1 l'opportunità di conoscere luglio con la visita alla da vicino il funzionamento Centrale di Ponte, in alta di un impianto Valle Formazza. idroelettrico, L'impianto, intitolato a approfondendone gli Giacinto Motta, si trova al aspetti tecnici, storici e termine dell'abitato di ambientali, attraverso un Ponte e rappresenta una percorso guidato delle opere storiche più all'interno della significative struttura. Le visite saranno organizzate in due turni: il primo dalle 10



alle 12 e il secondo dalle 14.30 alle 16.30. La partecipazione è gratuita, ma è obbligatoria la prenotazione attraverso il modulo online messo a disposizione dagli

organizzatori. Un'o

della storia e dell'economia dell'Ossola. 726177

occasione per scoprire un patrimonio industriale spesso poco conosciuto, ma che da oltre ottant'anni rappresenta una componente fondamentale

35|696|80|0|0|Sp reaker

# I numerosi lupi in Ossola nella vignetta dell'architetto Carlo Lux



Tutta l'ironia dell'architetto Carlo Lux in questa nuova vignetta dedicata ai numerosi lupi avvistati in Ossola



## HeyLight

Shop smart, live bright

OTTICA  
**ACHILLI**



# In gita a Nava in compagnia di Gianpaolo Fabbri



Dalle parti di Trontano ci sono escursioni per tutti i gusti. Oggi un forte anziano, al rientro dopo un periodo di convalescenza, propone saggiamente di partire dall'Alpe Faievo e decidere sul posto il percorso migliore in funzione delle tante variabili presenti quando l'età media del gruppo è superiore ai tre quarti di secolo. E così è stato. GITA N. 211 O 24 □ NAVAMAGGIO 2026 Dislivello: 800 m. Tempo totale: 4 h 45'. Sviluppo: 11 km. La giornata è bella, solo qualche nuvola innocua, ma una temperatura un po' meno innocua. Una serie di circostanze fa sì che oggi siamo solo in tre. Fortunatamente all'assenza di medici e badanti supplisce un pluri-esperto volontario di Croce Rossa e Protezione Civile, al rientro dopo convalescenza. C'è

anche un ottantenne che sembra tornato in discreta forma. Ci troviamo a Trontano e saliamo in auto, su una strada in buone condizioni, al parcheggio dell'Alpe Faievo, 925. Mi dicono che la strada è gestita dal Comune quindi non soggetta ad un'assurda legge che non consente ai contribuenti di serie B come noi, che le hanno pagate, di utilizzare le equivoche piste agro-silvo-pastorali dei consorzi, costruite per raggiungere le proprie baite e non per l'attività pomposamente citata nel nome, quasi sempre inesistente. Avremo la conferma che l'escursione di oggi, grazie alla sua esposizione ed al percorso prevalentemente in ombra, si adatta anche ai periodi caldi. Prendiamo la pista, poi sentiero, che passa dalle baite dell'alpe e ci porta sulla

strada per l'Alpe Parpinasca. Dopo il secondo tornante troviamo sulla destra il sentiero A16b a quota 1145 e lo seguiamo. Uno dei nostri tre vecchi motori Diesel oggi va presto fuori giri, ma la testa del titolare del motore è molto dura, quindi non molla e, pur soffrendo, va avanti. I più giovani (parola grossa!) aspettano e la gita, per chi sta bene, diventa di tutto riposo. Saliamo nel bosco e, a quota 1275, arriviamo a un bivio per l'Alpe Pieso. Noi teniamo la destra e proseguiamo per l'Alpe Drisioni sempre sul sentiero A16b, in questo tratto abbastanza disagiata per le foglie di faggio scivolose. Ci arriviamo, a quota 1488, dopo un'ora e mezza di lento cammino. Siamo sulla dorsale che sale da Trontano verso Nava, a picco sull'Ossola. Qui

la pausa colazione si prolunga giustamente. Ripartiamo abbassandoci leggermente con l'abisso alla nostra destra, ma parliamo comunque di un sentiero largo e comodo. Riprendiamo a salire incontrando un altro bivio per l'Alpe Pieso a quota 1500. Continuiamo verso Nava con brevi soste sempre più frequenti ed arriviamo al Passo di Nava, 1728 (un'ora). Decidiamo che l'escursione finisce da queste parti. Troviamo due ragazze tedesche che hanno dormito all'Alpe Rina dopo aver girato per la Val Grande fra Scaredi, Mottac e Ragozzale: complimenti! Vista la situazione ci permettiamo soltanto una breve puntata lungo il sentiero A16a verso nord ovest, alla croce nel bellissimo punto panoramico sull'Ossola, passando dalle baite dell'Alpe Nava. Torniamo

al Passo per il pranzo (mezz'ora) e per il meritato riposo del vecchio guerriero. Le avventurose ragazze bavaresi sono già scese verso Trontano. Sempre con tutta calma iniziamo la discesa. Al bivio sopra l'Alpe Drisioni teniamo la destra (oriente) e arriviamo rapidamente alle baite dell'Alpe Pieso Sopra, 1445. Rendiamo più morbida la discesa per le gambe stanche del decano proseguendo verso est, in piano fra prati e bosco, fino all'Alpe Croppo Campo. Incrociamo il sentiero A14a che più in alto si collega con l'A14 che sale da Verigo al Passo di Basagrana. Di qui scendiamo al rifugio dell'Alpe Parpinasca, 1200. Lungo la strada, sempre per tutelare le vecchie gambe, scendiamo fino a chiudere l (continua sul sito)

f La Casera © formaggi\_dli\_eros

**Pronti per ripartire!**  
**Vieni a scoprire**  
**la nuova Casera**  
[www.formaggidieros.it](http://www.formaggidieros.it)



ATTUALITA'

## Il giro del Mont 'orfano con Gianpaolo Fabbri



Vigilia di Natale 2015. I Trotopian riuscivano ad andare a spasso di giovedì anche in giornate impegnative come la vigilia di Natale. Altri tempi! Ideale gita prenatalizia, alla portata di chi ha un minimo di allenamento ed è anche interessato alla nostra storia. Se poi c'è con voi Paolo Crosa Lenz, il gioco è fatto: la curiosità si trasforma subito in nuove conoscenze. Il panorama? Sarebbe anche bello, ma il sole oggi risplende sopra i mille metri. GITA N. 80 GIRO DEL MONT 'ORFANO 24 dicembre 2015 Dislivello totale: 600 m. Tempo totale: 3 h 30'. Sviluppo: 10,8 km. Siamo in tredici, fra cui due forti signore, due amici nuovi ed un professore di quelli giusti, che della storia di questa modesta ma affascinante montagna sa proprio tutto. Caffè a Gravellona e ci fermiamo con le auto oltre il Toce, appena imboccata la strada per Mergozzo, dove due autisti vanno a posteggiare. Torniamo sui nostri passi e prendiamo, da quota 200 circa, il sentiero ricavato sulla parete sud del Mont 'Orfano, al di sopra di una delle tante cave che sbrano questa montagna. Siamo nella nebbia. Il sole è rimasto nelle previsioni meteorologiche di ieri, comunque più in alto della nostra meta odierna. Il sentiero, inizialmente ripido, si trasforma in bella mulattiera della Linea Cadorna, anche esposta in alcuni tratti, ed entra in una maestosa grotta ornata di un (continua sul sito)

## Oca smarrita sul greto del fiume, tratta in salvo dai Vigili del Fuoco

L'animale trovato in evidente stato di smarrimento PIEVE VERGONTE-08-06-2026--Un intervento insolito, ma a lieto fine, ha visto protagonisti i Vigili del Fuoco del distaccamento di Domodossola, attivati per il soccorso di un animale in difficoltà nel territorio comunale di Pieve Vergonte. La squadra è intervenuta nei pressi del fiume Anza a seguito di una segnalazione riguardante un'oca che si trovava in evidente stato di smarrimento. I soccorritori, l'hanno raggiunta e con cautela per evitare di spaventare l'animale, sono riusciti ad avvicinarla, recuperarla in sicurezza e a posizionarla all'interno di una gabbia da trasporto. Una volta messo al sicuro il volatile, i Vigili del Fuoco si sono messi alla ricerca del legittimo proprietario che non è stato trovato e l'oca è stata temporaneamente affidata ad un allevatrice di razze avicole della zona. 72425459|696|80|0|0|Spreaker

ATTUALITA'

## I partner di progetto LiveAlpsNature si incontrano al Parco Naturale Mont Avic

Le aree protette dell'Ossola partecipano per le attività outdoor VAL D 'AOSTA-21-06-2026-- Prosegue il percorso del progetto europeo LiveAlpsNature, dedicato alla gestione sostenibile delle attività outdoor nelle aree protette alpine. Dopo gli incontri ospitati dalle Aree Protette dell'Ossola, dal Nationalpark Berchtesgaden in Germania e dal Parc national des Écrins in Francia, i partner si sono ritrovati nei giorni scorsi al Parco Naturale Mont Avic, in Valle d'Aosta, per il quarto meeting sul campo. L'appuntamento ha rappresentato un'importante occasione di confronto sullo stato di avanzamento del progetto e sui risultati già raggiunti. Tra questi figurano un'analisi complessiva delle tendenze e degli impatti delle attività svolte a contatto con la natura, la definizione di uno standard per la raccolta e la condivisione dei dati digitali sulle piattaforme outdoor, la realizzazione di un kit dedicato alle health hikes, escursioni della salute sviluppate secondo l'approccio One Health, e una banca dati contenente misure e strumenti di gestione. Durante i lavori, i partner hanno inoltre approfondito le attività ancora in corso, concentrandosi in particolare sull'attuazione delle azioni pilota previste per l'estate 2026 e sulla definizione degli indicatori che permetteranno di valutarne l'efficacia e i risultati. L'incontro è stato completato da un'escursione nel cuore del Parco Naturale Mont Avic. L'esperienza sul campo ha consentito ai partecipanti di confrontarsi direttamente sulle problematiche legate alla gestione dei flussi turistici e dei visitatori, ma anche di individuare nuove opportunità per sviluppare contenuti e percorsi ispirati all'approccio One Health lungo la rete sentieristica dell'area protetta. Un lavoro di collaborazione internazionale che punta a coniugare tutela dell'ambiente, benessere delle persone e valorizzazione sostenibile dei territori alpini. 72617839|696|80|0|0|Spreaker



**Luce, bellezza, risparmio.**

**SCONTO DEL 50% IN FATTURA**

**per i tuoi nuovi serramenti.**

# Al Rifugio Colmine di Crevoladossola con Gianpaolo Fabbri



Torniamo alla Colmine di Crevoladossola che domina la piana dell'Ossola ed è un punto panoramico superbissimo. Il nostro decano organizza, grazie a due amici Alpini, un'accoglienza di alto livello al Bivacco Colmine. L'esperienza e l'amicizia in montagna non hanno prezzo. GITA N. 210 O 24

□ RIFUGIO COLMINEMAGGIO 2026  
Dislivello: 1000 m. Tempo totale: 5 h. Sviluppo: 14 km. Un ex Trotapian rientra nei ranghi dopo qualche anno e contribuisce, insieme alle sante badanti, ad abbassare l'età media dei Murmata. Il nostro decano, che sta recuperando gradualmente una discreta forma fisica, organizza, grazie a due suoi amici Alpini di Crevoladossola, un ottimo pranzo al Bivacco Colmine. In una splendida e calda giornata aderiscono all'iniziativa,

insieme al giovane rientrante, due anziani sostenuti da due medici e da tre badanti. Nel parcheggio della palestra di roccia La Valletta, 745, ci gustiamo un gradevole fresco che, camminando quasi esclusivamente nel bosco, ci accompagnerà per tutta la salita, nonostante la prima giornata calda di un maggio da brividi. Ci incamminiamo sulla strada e, appena possibile, imbocchiamo il sentiero A09 che seguiremo il più possibile, alternandolo a brevi tratti di asfalto. Passiamo dalla cappella di Puzòi, 798, e poco dopo torniamo sul sentiero (sinistra). Sforiamo le baite dell'Alpe Ceva di Sotto e riprendiamo la strada a quota 1000 circa. Più in alto, sulla sinistra, abbandoniamo definitivamente l'asfalto e saliamo direttamente alle baite nella

zona settentrionale e più alta del grande alpeggio di Gorta, 1320. Ci superano, quasi correndo, quattro leggiadre signore che ci aiutano a renderci conto della nostra età. Esclusa qualche breve pausa, fino a qui abbiamo camminato un'ora e un quarto. Grazie al decano manteniamo un passo tranquillo, ideale per età, temperatura e conformazione del terreno. Proseguiamo per un tratto pianeggiante con baratro alla nostra sinistra alla fine del quale inizia la salita ripida nella valletta che separa l'altipiano dell'Alpe La Prasca, sulla destra, dal massiccio della Colmine. Alla fine del breve tratto molto ripido viriamo a sinistra e continuiamo a salire nel bosco di abeti, sempre a tratti piuttosto ripido, che ci porta a quota 1585, sul primo

piccolo pianoro. Qui seguiamo il sentiero a sinistra. A destra ci sarebbe una scorciatoia EE che porta direttamente alle due croci in legno e che seguivamo quando eravamo più giovani, più agili e più frettolosi. Saliamo al pianoro più alto, a quota 1655, dove si trovava un vecchio tronco bucato che faceva da cornice ai volti per le foto panoramiche verso l'Ossola. Di qui scendiamo alle due croci a 1630 e con calma risaliamo al Bivacco Colmine del luglio 2009, dedicato all'Alpino Andrea Protti. Per la quota del rifugio si deve mediare fra i 1702 del cartello segnaletico, i 1696 della cartina, i 1661 del tabellone in legno sul fronte della baita e i 1670 dell'altimetro. Probabilmente 1702 è la quota del punto più alto della Colmine, pochi

metri sopra di noi. Da Gorta un'ora e un quarto di cammino effettivo. Due amici della nostra guida odierna ci hanno preparato un'accoglienza che non ha prezzo ed un'ottima polentata. Non ci accorgiamo che passano velocemente tre ore in grande allegria. Riusciamo a metterci in piedi per iniziare la lunga discesa a metà pomeriggio. Prima di Gorta risaliamo rapidamente sul grande altipiano dell'Alpe La Prasca, lo attraversiamo da turisti e scendiamo lungo un sentiero scosceso sul suo versante sud-orientale che ci porta alle case, sempre sud-orientali, di Gorta. Qui attraversiamo la strada (per fortuna non c'è traffico) e il bosco, diretti a occidente con percorso libero, fino a riportarci sul (continua sul sito)

# Allianz



**Agenzia Alto Piemonte  
Allianz 101 S.r.l.**


Gianluigi Siena, Bruno Ronchi,  
Joseph Dellapiana

Ufficio di Domodossola  
Via Cadorna 10 - Tel. + 39 0324 248575  
domodossola1@ageallianz.it

SPORT

## Elisa Longo Borghini nella storia: settimo titolo italiano, record assoluto

Francesca Barale chiude decima ORNAVASSO- 28-06-2026-- Elisa Longo Borghini entra nella storia del ciclismo italiano conquistando il suo settimo titolo tricolore su strada, un primato assoluto che la rende l'atleta più vincente di sempre nella prova in linea femminile. La campionessa della UAE Team ADQ ha fatto la differenza sull'ultima ascensione al Castello di Caneva, staccando tutte le rivali e presentandosi in solitaria al traguardo. Per lei è anche il quarto titolo italiano consecutivo, ulteriore conferma di un dominio che dura ormai da anni. Da segnalare anche l'ottima prestazione dell'ossolana Francesca Barale, che ha disputato una gara di alto livello chiudendo decima assoluta nel gruppo delle migliori, confermandosi tra le protagoniste del ciclismo italiano in una prova particolarmente selettiva. 72729121|696|80|0|0|Spreaker



SPORT

## Rally Valli Ossolane: 8 ore di immagini esclusive vi aspettano On Demand su News24



Dallo shakedown alla premiazione finale... OSSOLA- 19-06-2026-- Se vi siete persi qualcosa del 62° Rally delle Valli Ossolane, oppure se volete rivivere le emozioni della manifestazione più attesa dell'anno, abbiamo una buona notizia: da oggi tutto il nostro straordinario lavoro è disponibile nella sezione On Demand dell'App News24. Basta aprire l'App, cliccare sul pulsante TV e accedere all'area On Demand per trovare oltre 8 ore di contenuti esclusivi dedicati interamente al Rally delle Valli Ossolane. Un patrimonio di immagini che nessun altro può offrire. Dallo shakedown alla premiazione finale, abbiamo raccontato ogni momento dell'evento con una copertura senza precedenti. Troverete le interviste ai protagonisti, i passaggi sulle prove speciali, le immagini più spettacolari, i momenti decisivi della gara, i camera car, gli approfondimenti e tutte le nostre produzioni realizzate durante il weekend. A disposizione degli abbonati anche le oltre cinque ore di diretta che News24 ha trasmesso nel corso della manifestazione, permettendo a migliaia di appassionati di seguire il rally praticamente in tempo reale. È un archivio unico, costruito grazie all'impegno della nostra redazione e dei nostri collaboratori, presenti sul territorio per documentare ogni fase della corsa con professionalità, passione e tecnologie all'avanguardia. Una vera e propria enciclopedia video del Rally delle Valli Ossolane 2026, consultabile quando volete e tutte le volte che volete. Un servizio esclusivo riservato agli utenti dell'App News24 e agli abbonati, che ancora una volta possono contare su contenuti originali. Se amate il rally, questo è il posto giusto dove rivivere ogni curva, ogni sorpasso, ogni emozione. Accendete la TV di News24, entrate nella sezione On Demand e godetevi lo spettacolo. Perché il Rally delle Valli Ossolane, su News24, continua anche dopo l'arrivo. 72597162|696|80|0|0|Spreaker

AGENZIA IMMOBILIARE  
DI BORGOMANERO (NO)

☎ 333.22.31.737

www.immobiliarepiemonte.it

info@immobiliarepiemonte.it

*Vuoi vendere o affittare la tua casa  
Chiamaci!*

**IMMOBILIARE  
PIEMONTE**

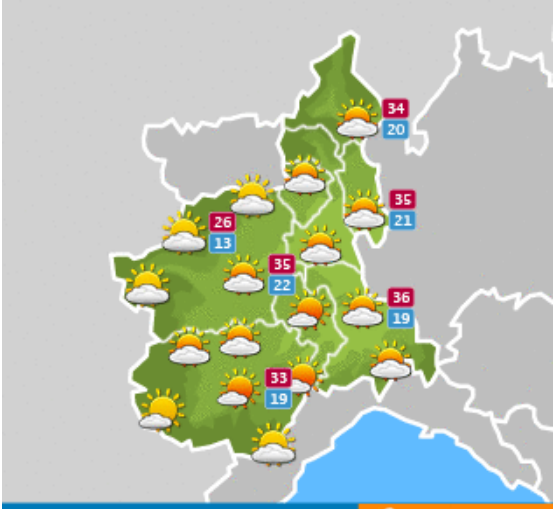
*Abbiamo fatto del nostro lavoro una passione*



©2026 ilMeteo.it - il Meteo per il tuo sito web!

**Meteo Gravellona Toce**

Previsione	T min	T max	Vento	Probabilità di Precipitazioni
Martedì 7 	20	34	S 9 km/h	10%
Mercoledì 8 	21	37	NW 9 km/h	10%
Giovedì 9 	20	35	NNW 10 km/h	5%
Venerdì 10 	23	32	SE 6 km/h	10%
Sabato 11 	24	31	NNW 5 km/h	50%
Domenica 12 	21	34	SSE 6 km/h	50%



Martedì 7 



Empty light blue rectangular area for zodiac horoscope content.



Empty light blue rectangular area for zodiac horoscope content.



**LA NUOVA TV**

**IL TG OGNI ORA!**

**QUANDO VUOI DOVE VUOI COME VUOI**



**ON LINE 7 SU 7 24 SU 24 ON DEMAND**

**ABBONATI! LOCALE**

**DUE CANALI: NOVARA e VCO**

SPORT

# Dipalma primo nel Rally dopo la Ps1. Poi Signor e Pinzano. Sesto Caffoni



Nei primi dieci anche Pelgantini, Margaroli e l'australiano Gill BAVENO- 13-06-2026-- Sono Giuseppe Dipalma e Roberto Mometti su Skoda Fabia Rs a condurre dopo la prima prova speciale il 62° Rally delle Valli Ossolane. Dietro di loro a 0,7 secondi Signor- Michi su Toyota Yaris, terzo Corrado Pinzano con Mauro Turati su Skoda. A seguire Miele a 2,2 secondi, Re, e sesto Caffoni a 2,8 secondi. Poi Pizio, Pelgantini Gill e Margaroli.72513258|696|80|0|0|Spreaker

# RallyAmo speciale: on board esclusivo sulla WRC Plus e prime interviste

-1 al via del 62° Rally delle Valli Ossolane PIEMONTE- 12-06-2026-- Nell'episodio speciale spazio a un esclusivo on board della C3 WRC Plus di Guido Zanazio e alle interviste ai protagonisti della gara. Oltre alle immagini delle vetture impegnate nei test, saranno presenti le interviste a Gabriel Di Pietro, Fabio Zanazio e Gabriele Piffero, che hanno raccontato sensazioni, obiettivi e aspettative alla vigilia della competizione. Un contenuto esclusivo per vivere il dietro le quinte della preparazione e respirare l'atmosfera che precede uno degli appuntamenti più attesi della stagione rallistica ossolana. L'episodio sarà disponibile sui canali di RallyAmo Podcast. L'episodio sarà disponibile on demand sulla app News24.72502344|696|80|0|0|Spreaker50644

# Episodio "Bomba" per RallyAmo, è show con Massimo Margaroli e Massimiliano Vairoli

-3 al Rally delle Valli Ossolane PIEMONTE- 10-06-2026-- Episodio "Bomba" per RallyAmo, ad essere intervistati da Gianluca Turrone ed i ragazzi di Ossola Motors una delle coppie più divertenti e spettacolari del panorama rallistico ossolano, Massimo Margaroli e Massimiliano Vairoli. Vivremo insieme a loro racconti e aneddoti da dietro le quinte, con immagini e video esclusivi delle loro gare.72460171|696|80|0|0|Spreaker50478



† necrologi

*E' mancata all'affetto dei suoi cari*

## Barboglio Pierina ved. Giacomini

di anni 84

Ne danno il triste annuncio:  
i nipoti,  
e parenti TUTTI:  
Antonio - Villadossola, 4 luglio 2026

I funerali avranno luogo  
Martedì 7 Luglio alle ore 15.00,  
nella Chiesa Parrocchiale di Antrona.  
La Casa Salma lascerà la Casa Funeraria Venet di Villadossola alle ore 14.20

Il Santo Rosario sarà recitato questa sera Lunedì 6 L. m. alle ore 20.30  
nella Chiesa Parrocchiale di Antrona.

Singolare e partecipazioni: quanti desiderano, presso la nostra Casa  
una gradevole partecipazione al Patrocinio Informazionale  
del Distretto Sanitario di Pieve Vergate.

**Vanni**

*I familiari di*

## SARTORE AUGUSTA

desiderano RINGRAZIARE

tutto il personale della Casa di Riposo di Varzo per le amorevoli cure, il dottor Staffieri, il Coro Polifonico di Varzo e la Corale Parrocchiale, Don Marco, e tutte le persone che con parole di conforto, presenza e preghiera si sono uniti al nostro dolore.

*" Il suo ricordo rimanga vivo in tutti coloro che le hanno voluto bene "*

Varzo, 6 luglio 2026

**MANDRINI**  
ANCIERI  
Via Pievevalla, 10  
11010 - VILLADOSSOLA (VC)  
Tel. 0323 860119

*E' mancata all'affetto dei suoi cari*

## Doris Bellani ved. Lester

di anni 82

A funerali avvenuti ne danno il triste annuncio i figli Gaia e Riccardo

Le ceneri della cara Doris sono tumulate nel cimitero di Baveno

Gracie a tutti coloro che ci sono stati accanto

Baveno, 4 luglio 2026

**Spelli**  
Via S. Maria Maddalena, 10  
11010 - VILLADOSSOLA (VC)  
Tel. 0323 860119

*E' mancata all'affetto dei suoi cari*

## Doris Bellani ved. Lester

di anni 82

A funerali avvenuti ne danno il triste annuncio i figli Gaia e Riccardo

Le ceneri della cara Doris sono tumulate nel cimitero di Baveno

Gracie a tutti coloro che ci sono stati accanto

Baveno, 4 luglio 2026

**Spelli**  
Via S. Maria Maddalena, 10  
11010 - VILLADOSSOLA (VC)  
Tel. 0323 860119

*E' mancata all'affetto dei suoi cari*

## Doris Bellani ved. Lester

di anni 82

A funerali avvenuti ne danno il triste annuncio i figli Gaia e Riccardo

Le ceneri della cara Doris sono tumulate nel cimitero di Baveno

Gracie a tutti coloro che ci sono stati accanto

Baveno, 4 luglio 2026

**Spelli**  
Via S. Maria Maddalena, 10  
11010 - VILLADOSSOLA (VC)  
Tel. 0323 860119

*Si ha lasciato*

## ALBERTO BENVENUTI

di anni 80

Ne danno triste annuncio:  
La moglie FEDERICA;  
I figli GAIA e SIMONE con ALESSANDRO e SILVIA;  
La sorella NUCCIA;  
Gli inseparabili amici di "Villa Arzillo".

Domodossola, 4 luglio 2026

IL FUNERALE SI SVOLGERA' MARTEDI' 7 LUGLIO ALLE ORE 14.30 NELLA CHIESA COLLEGIATA.

Dopo il funerale la cara salma proseguirà per la cremazione.

L'ultimo saluto ad ALBERTO potrà essere dato nella Casa Funeraria MANDRINI sita a Domodossola, in Via Facchinetti n° 2d.

Il Santo Rosario sarà recitato LUNEDI' 6 LUGLIO alle ore 17.30 nella chiesa COLLEGIATA.

Si ringraziano anticipatamente quanti interverranno alla cerimonia.

**MANDRINI**  
ANCIERI  
Via Pievevalla, 10  
11010 - VILLADOSSOLA (VC)  
Tel. 0323 860119

# GUIDA

## POMPE FUNEBRI

1939-2019

GRAVELLONA TOCE  
PIEDIMULERA  
BAVENO  
cellulare

0323 848273  
0324 83232  
0323 923157  
348 8094527

- Vasta scelta Cofani Funebri.
- Intervento in ogni ospedale o abitazione.
- Trasferimento Bara Aperta in Abitazione.
- Trasferimento Bara Aperta in Sala Funeraria.
- Tombe, Loculi, pratiche Cimiteriali
- Pagamenti dilazionati
- Reperibilità 24/24.
- Servizi in ogni comune.
- Pratiche per Cremazione.
- Cremazione animali.

oltre alla QUALITÀ: l'ONESTÀ



*Non sei più dov'eri  
ma sei ovunque sono io*



**CASE FUNERARIE A DOMODOSSOLA E VILLADOSSOLA**  
**SERVIZIO 24 ORE SU 24**

**PROFESSIONALITÀ, SERIETÀ E CORTESIA**

 [www.mandrini.eu](http://www.mandrini.eu)  0324 242549